


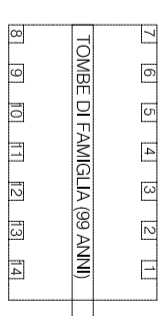
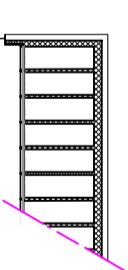




**PLANIMETRIA GENERALE CIMITERO DI VIA DEGLI ORTI**

**LEGENDA**

-  Ingresso principale cimitero
-  Edifici preesistenti
-  Campi da ristrutturare
- Aree per inumazione :**
  - D = campo decennale
  - T = campo trentennale
  - B = bambini
  - C = culti diversi da quello cattolico
-  Tombe di famiglia a terra 99 anni
-  Edifici per tumulazione
-  Area per interventi futuri (blocchi 3 e 4 e riqualificazione altare e croce)
-  ubicazione ossario comune interrato

STUDIO DI ARCHITETTURA  
 Eugenio Celleri architetto  
 VIA DEI TORNABUONI, 10 - 00187 ROMA  
 TEL. 06/47801111 - FAX 06/47801112  
 WWW.CELLERIARCHITETTO.COM

**COMUNE DI ARESE**  
 PIANO REGOLATORE DEI CIMITERI  
 CAPOLUOGO E VALERA  
 VARIANTE GENERALE  
 PLANIMETRIA GENERALE CIMITERO CAPOLUOGO  
 STATO DI PRODOTTO (1/200)

**T4**  
 1:200  
 LUGLIO 2011